



4 - ITINERARIO CASTELLI MATILDICI

Foto: dl. A. Benelli

4 - Itinerario Castelli Matildici

Questo itinerario parte dalla stazione ferroviaria di Reggio Emilia e ci permette di raggiungere il cuore dei possedimenti matildici. Si esce dalla città prevalentemente su piste ciclabili e si raggiunge per strade secondarie il paesino di Roncolo posto sulle prime colline. Pedalando lungo una bella strada panoramica si arriva a Quattro Castella e al caratteristico borgo di Monticelli, dal cui centro inizia una carrareccia che porta alla sommità di una collina sovrastante l'antico convento di Montefalcone. Il panorama è splendido: verso est emerge il castello di Bianello, il meglio conservato dei 4 fortilizi sorti su altrettanti colli reggiani, mentre verso nord la pianura si estende a perdita d'occhio. Proseguendo e alternando tratti di sterrato e di asfalto si raggiunge San Polo d'Enza e la ciclabile che costeggia il Canale d'Enza, che si segue fino a Ciano. Dal centro del paese, all'altezza della chiesa parrocchiale, inizia la salita su via dei Castelli verso la torre di Rossenella e il castello di Rossena. La salita è costante del 7%, dopo alcuni tornanti il panorama si apre sulla valle dell'Enza e in lontananza si possono vedere i calanchi e il castello di Canossa. Raggiunto il castello di Rossena, roccaforte a difesa di quello di Canossa, si prosegue a pedalare e dopo un falsopiano si affronta la salita che porta al bivio per Canossa. Il castello, di cui ormai restano solo pochi ruderi, era in eccellente posizione strategica in cima ad una rupe di arenaria. Il ritorno è dalla SP73 poco trafficata e dopo aver scollinato inizia una appagante discesa, si oltrepassa la chiesa di Grassano, si raggiunge Madonna della Battaglia (luogo di scontro tra le truppe di Enrico IV e di Matilde di Canossa) e Bergonzano. Si prosegue oltrepassando sulla sx il bel parco di Roncolo ricco di sentieri per escursionisti e biker, si arriva a Salvarano e successivamente a Montecavolo e Puianello. Da qui si segue la ciclabile lungo il Crostolo che conduce alle porte della città.

Scheda tecnica:

Difficoltà:	Difficile
Distanza:	km 67,2 (km 69,2 se si percorre la variante)
Pendenza media:	dislivello salita 730 m discesa 730 m
Durata:	5h 36' (escluse le soste viaggiando a 12 km/h)
Caratteristiche:	sono presenti alcuni tratti (sentiero CAI 640 Montefalcone e ciclabile canale d'Enza) che potrebbero risultare critici nei periodi invernali e/o particolarmente piovosi per bici da corsa consigliata la variante.
Sosta ristoro:	presso bar/ristoranti nei borghi attraversati

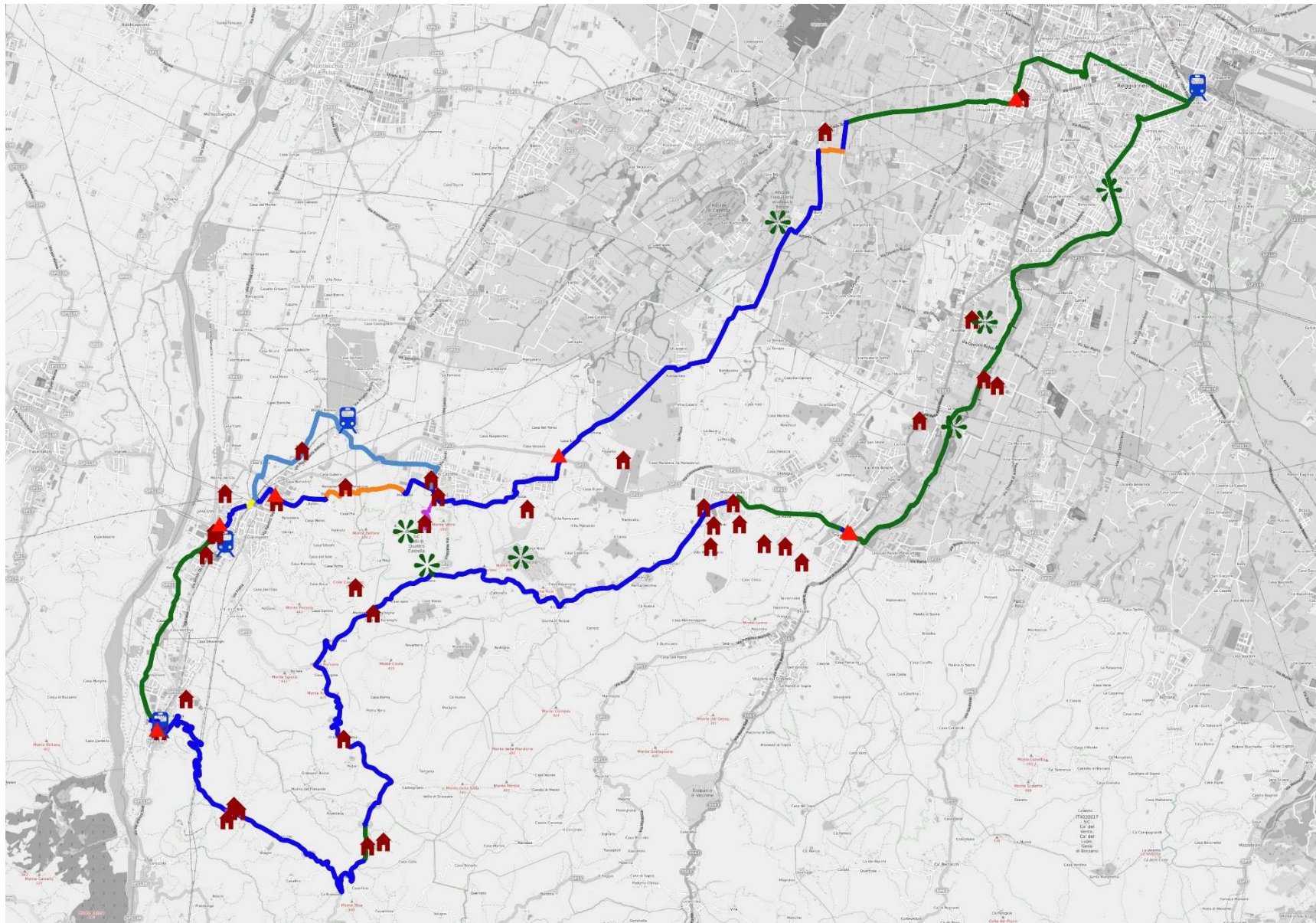
Segnaletica non presente

4 - ITINERARIO Castelli Matildici

- Km** Partenza dalla stazione di Reggio Emilia;
- 0,0** Seguire la ciclabile di via Quattro Novembre fino a Porta San Pietro e proseguire lungo la Via Emilia in direzione Parma fino al ponte sul Crostolo;
- 2,3** Attraversare via Emilia e seguire la ciclabile di via Dalmazia;
- 2,7** Attraversare via Dalmazia all'altezza di via Tesauri, prendere a dx via Leoncavallo fino al parco Le Querce Rosse da seguire fino a via Zandonai;
- 3,1** Attraversare via Zandonai e proseguire per via Gianferrari sulla ciclabile che costeggia sulla dx la ferrovia Reggio-Ciano e il parco Nilde Iotti fino a via Gorizia;
- 4,8** Attraversare con **attenzione** Via Gorizia sulle strisce con bici a mano e seguire la ciclovia 7 direzione Cavriago fino a Codemondo;
- 7,9** Svoltare a sinistra per via Cavicchioni, dopo 600 m. seguire a dx carrareccia che porta sulla parallela via San Pantaleone;
- 8,9** Svoltare a sx su via San Pantaleone fino all'incrocio con via Tirabassi, voltare a destra poi quasi subito a sinistra su via Giovanardi;
- 10,7** Inizio via Giovanardi da seguire per 2,1 km;
- 12,8** Svoltare a sx su via della Polita fino a via Freddi;
- 14,3** Attraversare via Freddi e prendere via Ghiardello tenendo la sinistra si arriva su via Cristoforo Colombo da seguire fino a via Staffette delle Partigiane, oltrepassare la rotatoria con **attenzione** proseguendo diritto sulla II uscita fino ad arrivare su via Turati a Roncolo;
- 17,4** Svoltare a destra su via Turati da percorrere per 700 m.;
- 18,1** Svoltare a sinistra per via De Amicis, proseguire diritto su via Vittorio Veneto;
- 19,6** Girare a sx su via Gherardini per 200 m., proseguire girando leggermente a dx su via Conti;
- 20,0** Sulla sx si incontra la strada per il **Castello di Bianello (XI sec.)** e **l'Oasi di Bianello** (info visite www.bianello.it), a dx la **chiesa di S. Antonino (XVI sec.)** e nel piazzale **statua di Matilde di Brizzolesi**;
- 20,2** Girare a sx su via Risorgimento fino al **borgo di Monticelli**, dal centro prendere via Enzola che diventa carrareccia poi sentiero **CAI 640**, sulla dx **Ex Convento di Montefalcone (XIII)**; il sentiero sbuca su via Montefalcone da seguire fino a Pontenovo; per percorrere la variante proseguire per via Marconi
- 23,6** Alla rotatoria con **attenzione** prendere la II uscita su via Rampognana e a seguire girare a sx su via Caduti del Lavoro;
- 24,1** Girare a dx, passare sotto il ponte della ferrovia e subito a sx lungo la strada bianca;
- 24,5** Immettersi su via Fosse Ardeatine e girare a sx su via M.L.King ;
- 24,8** Girare a sx su via Curiel , all'incrocio con via S. Matteo tenere la dx;
- 25,1** Girare a sinistra prestando **attenzione** e proseguire per via Don Pasquino Borghi, a dx il nucleo medievale di San Polo d'Enza con la **Torre dell'Orologio, la Rocca e la Chiesa del Castello**;
- 25,4** Oltrepassata piazza Primo Maggio prendere a dx la ciclabile che porta al **canale d' Enza (storicamente Canale Ducale)** realizzato dal **duca Borso d' Este (1462 anno della famosa "grida")**; si prosegue per la ciclabile per 4 Km direzione Ciano;
- 29,3** Girare a sx risalire verso via De Gasperi che termina su via Val d'Enza nord;
- 29,7** Attraversare prestando **attenzione** la provinciale e all' altezza della **Chiesa di S. Martino Vescovo (XVIII sec.)** parrocchia di Ciano d' Enza, girare a dx su via dei Castelli;
- 33,7** Si raggiunge la località Rossena, sulla dx **torre d' avvistamento Rossenella**;

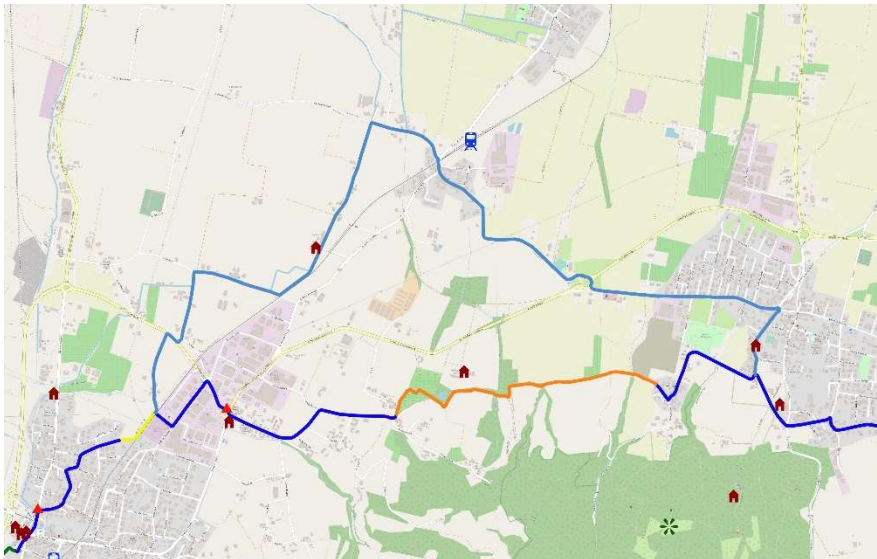
- 34,0** Sulla sx la salita al **borgo rurale e al Castello di Rossena (XII sec.), all' interno delle mura la chiesa di S. Matteo Apostolo**, (info www.comune.canossa.re.it/Sezione.jsp?idSezione=51); proseguire ulteriormente su via Rossena
- 36,6** Al bivio, con la SP 54, tenere la sx su via Castello di Canossa;
- 37,7** Girare a sx verso il Castello;
- 38,0** Si raggiunge la base della rupe di arenaria sulla quale restano oramai solo le rovine del **castello di Canossa (X sec.)**, famoso per l'incontro, favorito da **Matilde di Canossa tra papa Gregorio XII e l'imperatore Enrico IV**, presente un piccolo museo; (info www.castellodicanossa.it); dalla strada sottostante si arriva alla **chiesa di San Biagio Vescovo e Martire (XV sec.);**
- 38,4** Scendendo si prosegue su via Canossa, si oltrepassa il bivio per Macigno e su via Fontanili si raggiunge sulla sx la **Chiesa di Santa Maria (XVII sec.)** a Grassano;
- 42,9** Al bivio in prossimità del borgo di Borsea seguire a dx via Sedignano, dopo 1,7 km sulla dx si trova un piccolo santuario dedicato alla **Beata Vergine della Battaglia** (riferimento alla "battaglia della nebbia" scontro tra gli eserciti dell'imperatore Enrico IV e di Matilde di Canossa); seguire via Matildica e oltrepassare la località Bergonzano;
- 46,1** All' incrocio proseguire su via Cavour;
- 47,4** Continuare su via Cavour, a sx si trova l'entrata al **Parco Di Roncolo** (parco naturalistico con percorsi di varia difficoltà adatti a mtb, chiuso ai biker nei giorni festivi, info <https://www.provincia.re.it/istituzione/edifici-e-parchi/parchi/parco-di-roncolo/>);
- 48,9** Girare a sx su via Kennedy, oltrepassare la frazione di **Salvarano** e raggiungere **Montecavolo**, poco distanti l'**Oratorio San Rocco (XIX sec.)** e la **chiesa di Santa Maria (XVI sec.)** in via Venezia;
- 52,9** Girare a dx su via Enrico Fermi, dopo 400 m. diventa via Menozzi; ciclabile lato strada;
- 53,9** A dx via Montegaio sale al **castello della Mucciatella (XX sec.)** visibili i resti ora adattato a residenza privata, mentre dopo 1 km via Valentini sale alla **Chiesa di Santa Maria Assunta in Mucciatella (XIX sec.);**
- 55,1** Alla rotonda prendere, **prestando attenzione**, la II uscita e, dopo 60 m., girare a sx verso la ciclabile del **Parco del Crostolo;**
- 58,3** A sx entrata al **Casino della Vasca o Villa d'Este (XVIII sec.);**
- 59,4** Poco distante, al di là del torrente, è situata **Villa Corbelli (XVIII sec.)** che, unitamente alla Reggia e a Villa d'Este, costituiscono nel loro complesso il sistema delle dimore estensi; visibili i resti dell'antico ponte in ghisa che collegava la villa a Rivalta;
- 60,4** A sx entrata al **Parco** e alla **Reggia di Rivalta (XVIII sec);**
- 64,7** Girare a dx su viale Umberto I oltrepassando il **ponte sul Crostolo di San Pellegrino (XVIII sec.)** e seguire la ciclabile verso centro città;
- 65,9** Al semaforo di **Porta Castello** attraversare viale dei Mille e seguire la ciclabile sulla dx fino a **Porta S. Pietro;**
- 66,9** Attraversare la via Emilia e percorrere la ciclabile su via Quattro Novembre fino alla stazione ferroviaria.
- 67,2** Arrivo alla stazione di Reggio Emilia.

4 - ITINERARIO Castelli Matildici

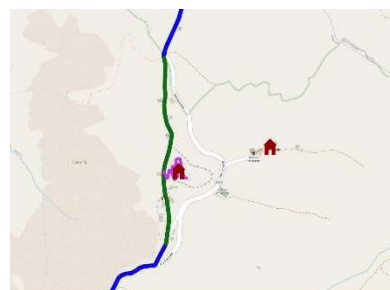


Variante del percorso:

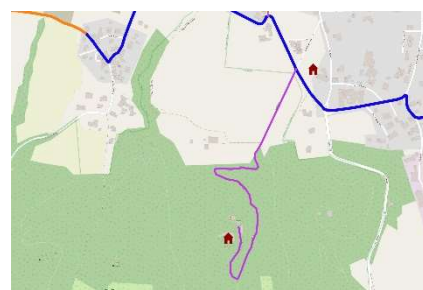
La variante è consigliata come alternativa al tratto Monticelli – Pontenovo che risulta poco praticabile nel periodo invernale e/o dopo periodi piovoso in quanto il tratto sterrato risulta essere molto fangoso



Castello di Rossena



Castello di Canossa



Castello e Oasi di Bianello

Variante**Km**

- 20,2** Proseguire lungo via Marconi fino alla rotonda;
- 20,6** Proseguire per via De Gasperi fino alla rotonda incrocio con via Staffette Partigiane;
- 21,7** Proseguire su via Pasubio e poi via Verdi fino a Piazzola;
- 22,8** Proseguire su via Monte Nero e poi via Stradelle Bianche;
- 23,3** Girare a sx per via Predele, la stradina che costeggia Canale Ducale;
- 24,3** Girare a destra per via Sessanta;
- 24,8** Girare a sx per via Bocco;
- 25,2** Girare a destra per via Rampognana e poi subito a sx per via Verduzzo
- 25,7** Si riprende il percorso principale.